
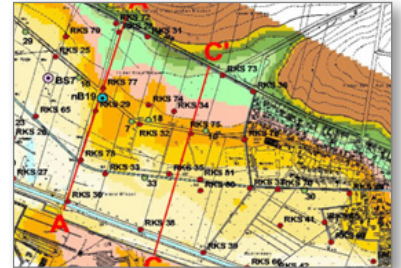
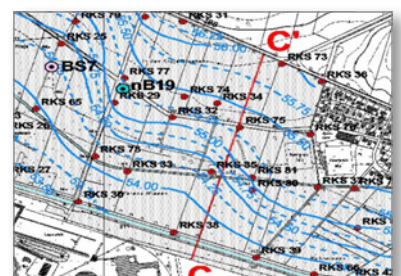


Entwicklungskonzept Allerniederung nördlich des VW-Werkes Wolfsburg



Entwicklung eines vielfältigen naturraumtypischen Fließgewässersystems unter Berücksichtigung des Hochwasserschutzes und der Anforderungen der EG WRRL. Die Maßnahme ist als Kompensationsmaßnahme der Stadt Wolfsburg und der VW AG durchgeführt worden.

- + 200 ha großes Planungsgebiet
- + kanalartig ausgebautes Gewässer (Aller)
- + relativ hohe Grundwasserstände und Stauwasser
- + flächenspezifische Vernässung auf ca. 3 km
- + naturschutzfachlich teilweise hochsensible Gebiete (FFH, Naturschutzgebiete, Vogelschutzgebiete)
- + Berücksichtigung von Aspekten des Wassermanagements und von beruhigten Bereichen aber auch der Naherholung, der Umweltbildung und der Freizeitgestaltung
- + Umfassende wasserwirtschaftliche Beweissicherung mit Aufbau und Betreuen eines Messstellennetzes



Wasserwirtschaft

Frank Gries
Abteilungsleiter
Tel.: +49 (5141) 93 88-20
frank.gries@heidt-peters.de
www.heidt-peters.de

**Ingenieurgesellschaft
Heidt + Peters mbH**

Standort Celle
Sprengerstraße 38 c
29223 Celle

Standort Bad Bevensen
Sasendorfer Straße 14
29549 Bad Bevensen